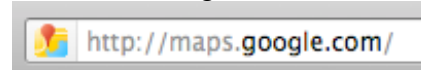


GoogleMaps: trouver un lieu, choisir un itinéraire

Programme : navigateur internet
(firefox, ou autres)

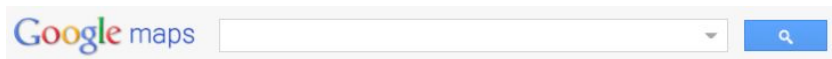
Ecrire l'adresse web

Dans un navigateur web, écrire l'adresse

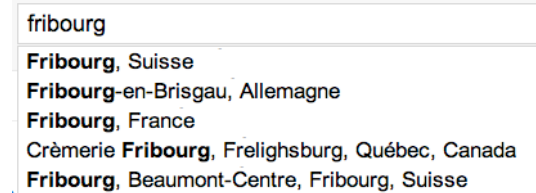


Trouver un lieu

Ecrire le nom de l'endroit recherché dans la zone des recherches puis cliquer sur la loupe.



Faire attention à la précision du lieu demandé. Eventuellement, tenir compte des suggestions proposées en cliquant dessus.



Choisir une vue

Si nécessaire, cliquer sur « Satellite » ou sur « Plan » pour changer de vue.

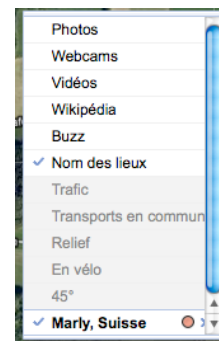
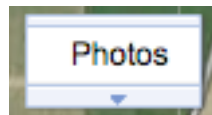


Changer l'échelle

Faire glisser le curseur vertical

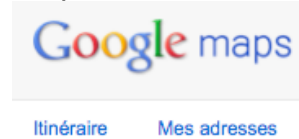
Choisir les options

En cliquant sur « Photos », choisir les différentes options qui pourraient être intéressantes.



Choisir
« itinéraire »

Cliquer sur « Itinéraire »



Choisir un moyen
de locomotion

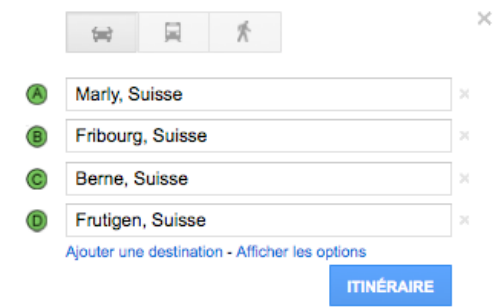
Choisir le moyen de locomotion. Attention : certains itinéraires ne sont pas disponibles pour les cyclistes et pour les piétons.



Choisir les lieux de
passage

Compléter les cases avec les lieux souhaités. Cliquer sur « Ajouter une destination » afin de compléter avec autant de lieux de passage désirés puis cliquer sur « Itinéraire »

Afin de supprimer des entrées, cliquer sur les croix.



Affiner l'itinéraire

Afin d'affiner l'itinéraire, déplacer la ligne créée à l'aide de la souris.

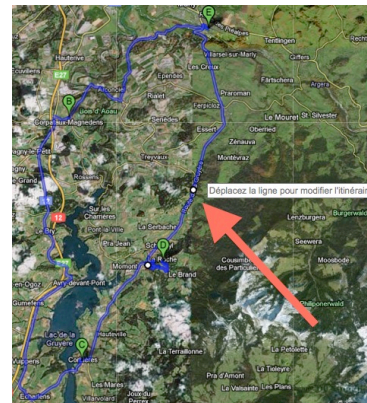
Itinéraires possibles

Route de la Gruyère 44,8 km, 59 minutes


Itinéraire en voiture vers Chemin des Sources 8, 1723 Marly, Suisse
Via Gros-Creux - [supprimer](#)

A Chemin des Sources 8
1723 Marly, Suisse

1. Prendre la direction **nord-ouest** sur **Ch. des Sources** vers **Ch. de la Follaz** 140 m
2. Prendre à gauche sur **Ch. de la Follaz** 84 m
3. Prendre à gauche sur **Route de la Gruyère**



Observer les informations proposées à gauche de la carte. Au besoin, cliquer sur « Afficher les options » Effectuer les changements nécessaires.

Auteur-s (nom, prénom, courriel fr.educanet2.ch)	Jenny Stéphane, stephane.jenny@fr.educanet2.ch
Mandant-s :	
Expertise scientifique :	
Expertise pédagogique :	
Date de la dernière modification :	1 ^{er} septembre 2011
	Cette ressource est publiée par Friportail, 2011, sous licence Creative Commons - utilisation sans modification autorisée sous conditions.
Copyright:	 Pour plus d'informations sur ces conditions, consultez la page suivante : http://www.friportail.ch/page/droits-auteur